



*Autorità di Bacino Distrettuale dell'Appennino Meridionale*

Decreto *L12*

Caserta, 25 GIU 2019

**IL SEGRETARIO GENERALE**

Visto il decreto legislativo 3 aprile 2006, n. 152 e s.m.i.;

Visto il decreto Legislativo 23 febbraio 2010, n. 49 e s.m.i.;

Visti in particolare gli artt. 170 e 175 del d.lgs n. 152/2006;

Vista la legge 28 dicembre 2015, n. 221 recante “*Disposizioni in materia ambientale per promuovere misure di green economy e per il contenimento dell'uso eccessivo di risorse naturali*” che all’art. 51 detta “*Norme in materia di Autorità di bacino*”, sostituendo integralmente gli articoli 63 e 64 del decreto legislativo 3 aprile 2006, n. 152;

Visto il decreto del Ministro dell’Ambiente e della Tutela del Territorio e del Mare n. 294 del 25 ottobre 2016, recante “*Disciplina dell’attribuzione e del trasferimento alle Autorità di bacino distrettuali del personale e delle risorse strumentali, ivi comprese le sedi, e finanziarie delle Autorità di bacino, di cui alla legge 18 maggio 1989, n. 183*”, pubblicato sulla Gazzetta Ufficiale n. 27 del 2 febbraio 2017 ed entrato in vigore in data 17 febbraio 2017;

Visto altresì, l’art. 12, comma 7, del decreto Ministeriale n. 294 del 25 ottobre 2016;

Visto il Decreto del Presidente del Consiglio dei Ministri del 4 aprile 2018, pubblicato nella Gazz. Uff. 13 giugno 2018, n. 135, di *Individuazione e trasferimento delle unità di personale, delle risorse strumentali e finanziarie delle Autorità di bacino, di cui alla legge n. 183/1989, all’Autorità di bacino distrettuale dell’Appennino Meridionale e determinazione della dotazione organica dell’Autorità di bacino distrettuale dell’Appennino Meridionale, ai sensi dell’articolo 63, comma 4, del decreto legislativo 3 aprile 2006, n. 152 e del decreto n. 294 del 25 ottobre 2016*;

Visti gli artt. 65, 66, 67 e 68 del D.Lgs. 152/06, che individuano i contenuti, l’articolazione e le procedure di adozione e di approvazione del Piano di bacino e dei relativi Piani stralcio;

Visto il vigente P.S.A.I dell’ex Autorità di Bacino della Campania Centrale adottato con Delibera di Comitato Istituzionale n. 1 del 23/02/2015 avviso pubblicato sul BURC n.20 del 23.03.2015 ed approvato dal Consiglio Regionale con attestato n.437/2 del 19.02.2016 (BURC n.15 del 07.03.2016);

Visto l’art. 40 – “*Aggiornamento e varianti del piano*” delle Norme di attuazione del Piano Stralcio per l’Assetto Idrogeologico, che prescrive “*...Il Piano Stralcio può essere aggiornato, integrato e sottoposto a varianti, su iniziativa dell’Autorità di Bacino, ovvero su istanza di altri soggetti pubblici e privati, questi ultimi solo per il tramite delle pubbliche amministrazioni e a condizione che le proposte siano dichiarate dagli Enti Locali compatibili ai rispettivi strumenti urbanistici ....*” in relazione a: “*...studi specifici corredati da indagini ed elementi informativi a scala di maggior dettaglio... “realizzazione e regolare collaudo di interventi di mitigazione del rischio idrogeologico nel rispetto delle norme vigenti e dei contenuti del presente Piano”*”;

Visto l’art. 7 – “*Pareri dell’Autorità di Bacino*” delle Norme di Attuazione del citato Piano Stralcio per l’Assetto Idrogeologico che prescrive “*...L’Autorità di Bacino esprime pareri preventivi-obbligatorî sugli atti di sua competenza al fine di valutarne la compatibilità con le norme di attuazione del Piano Stralcio per l’Assetto Idrogeologico...*” e che sono sottoposti all’Autorità di Bacino per l’espressione del predetto parere gli atti relativi alle “*...proposte di varianti al presente Piano Stralcio da parte degli Enti Locali*”;

Visto che per le varianti al vigente Piano Stralcio, le Norme di Attuazione prevedono ai sensi dell’art.40 comma 5 “*...Le proposte di modifica al piano inerenti la ripermimetrazione delle aree a pericolosità e*

*Q1 ver*



## *Autorità di Bacino Distrettuale dell'Appennino Meridionale*

rischio da frana devono interessare un ambito morfologico significativo, così come definito nell'art. 2, lettera g), e devono essere condotte secondo i criteri di cui agli Allegati B e D..." delle citate Norme;

**Visto** che il *Comune di Pozzuoli (NA)* ha trasmesso con nota *prot.n. 15859 del 02/03/2017* ha trasmesso all'ex *AdB Regionale della Campania Centrale (prot.n. 634 del 08/03/2017)* lo "Studio di Compatibilità Geologica" finalizzato alla modifica della perimetrazione del PSAI rischio da frana per un immobile di proprietà del *Sig. Granillo Salvatore* ubicato nel *Comune di Pozzuoli* alla via *Cigliano n.12*;

**Visto** che l'Autorità di Bacino Distrettuale ha acquisito al *prot.n. 5106-14.1* la predetta documentazione, trasmessa dall'ex *AdB Regionale della Campania Centrale*;

**Considerato** che per i settori di territorio di cui al predetto studio di compatibilità geologica, il PSAI individua un'area di pendio instabile perimetrato come a "Pericolosità da frana elevata- P3" ed "Area a rischio da frana elevato -R3";

**Visto** che, a seguito dell'attività istruttoria svolta da parte dell'U.O., con nota *prot.n. 6208 del 27/06/2018* l'Autorità di Bacino Distrettuale ha richiesto integrazioni e chiarimenti in merito al predetto studio di compatibilità;

**Visto** che il *Comune di Pozzuoli*, con nota *prot.n. 84826 del 04/12/2018* (acquisita al *prot.n. 11489 del 10.12.18*), ha trasmesso una "Relazione tecnica integrativa" alla documentazione pregressa da cui sono emerse informazioni e argomentazioni in parziale contrasto con i contenuti della predetta nota *prot.n. 6208* e che per tali motivazioni è stata effettuata un'apposita riunione in data *23/01/2019* (giusto *Verbale di riunione*);

**Visto** i contenuti del *Verbale di Riunione del 23/01/2019*, in riferimento alla coerenza delle integrazioni proposte ed ai chiarimenti forniti dai redattori dello studio in merito alla proposta di Variante ai sensi dell'art.40, c.3 delle *NdA* vigenti, si richiedeva, ai fini del perfezionamento dell'iter istruttorio, la relativa istruttoria con presa d'atto da parte del *Comune di Pozzuoli*;

**Visto** che il *Comune di Pozzuoli*, con nota *prot.n. 26739 del 11/04/2019* (acquisita al *prot.n. 4324 del 11/04/2019*), ha trasmesso l'istruttoria tecnica con presa d'atto ai sensi dell'art. 40, c. 3 delle vigenti *NdA* del PSAI;

**Visto** il *Verbale di Riunione del 30/05/2019* in cui il *Comune di Pozzuoli (NA)*, con suo delegato, ha condiviso le determinazioni assunte dall'Autorità di Bacino Distrettuale in merito alla modifica della perimetrazione del PSAI rischio da frana per l'area in parola;

**Considerato** che gli studi pregressi ed approfondimenti integrativi eseguiti, basati su indagini di campagna (rilevamento geologico e geomorfologico, indagini in situ e in laboratorio e verifiche di stabilità dei pendii) risultano coerenti con le indicazioni dell'art. 40 e dell'Allegato D alle *NdA* vigenti;

**Tenuto conto** che sulla base di tutto quanto sopra, si ritiene di poter procedere alla ripermetrazione della porzione di territorio del *Comune di Pozzuoli (NA)*, individuata alla via *Granillo n.12* di proprietà del *Sig. Granillo Salvatore* da area a "pericolosità elevata - P3" ad area a "Pericolosità Media-P2" nella *Carta della Pericolosità da frana* e da area a "rischio elevato - R3" ad "area a rischio medio -R2" nella *Carta del Rischio da frana*;

**Considerato** che nella seduta della Conferenza Istituzionale Permanente del 14 Dicembre 2017, il Segretario Generale dell'Autorità di Bacino Distrettuale dell'Appennino Meridionale, ha partecipato, come condiviso con la Direzione Generale per la Salvaguardia del Territorio e delle acque del Ministero dell'Ambiente e della Tutela del Territorio e del Mare, ai componenti della suddetta Conferenza Istituzionale il percorso predisposto per il completamento dell'iter previsto dalle norme vigenti di tutte le ripermetrazioni inerenti i territori delle ex Autorità di Bacino;



## *Autorità di Bacino Distrettuale dell'Appennino Meridionale*

**Ritenuto** di poter procedere all'assunzione del presente provvedimento, di "Progetto di Variante" al Piano Stralcio per l'Assetto Idrogeologico" relativamente alla porzione di territorio del *Comune di Pozzuoli (NA)*, alla via *Cigliano, 12* di proprietà del Sig. *Granillo Salvatore*.

Tutto ciò visto e considerato

### DECRETA

Le premesse sono parte integrante del presente atto.

**ART. 1)** l'adozione del "Progetto di Variante al Piano Stralcio per l'Assetto Idrogeologico-Rischio di frana" ai sensi dell'art.12, co. 7 del D.M. n. 294 del 25.10.2016 alla porzione di territorio del *Comune di Pozzuoli (NA)*, alla via *Cigliano, 12* di proprietà del Sig. *Granillo Salvatore*.

**ART. 2)** gli elaborati prodotti per la ripermimetrazione delle aree a rischio idrogeologico di seguito specificati, sono parte integrante del presente decreto:

- Stralcio della "Carta della pericolosità da frana", in scala 1:5.000, del PSAI vigente dell'ex Autorità di Bacino della Campania Centrale relativo al settore di territorio oggetto di modifica;
- Stralcio della "Carta del rischio da frana", in scala 1:5.000, del PSAI vigente dell'ex Autorità di Bacino della Campania Centrale relativo al settore di territorio oggetto di modifica;
- Stralcio della "Carta della pericolosità da frana", in scala 1:5.000, del PSAI dell'ex Autorità di Bacino della Campania Centrale contenente la modifica alla perimetrazione delle aree a pericolosità;
- Stralcio della "Carta del rischio da frana", in scala 1:5.000, del PSAI dell'ex Autorità di Bacino della Campania Centrale contenente la modifica alla perimetrazione delle aree a rischio.

**ART. 3)** di pubblicare il presente Decreto e gli allegati sul sito web istituzionale [www.distrettoidrograficoappenninomeridionale.it](http://www.distrettoidrograficoappenninomeridionale.it), l'avviso sulla Gazzetta Ufficiale-Serie Generale e sul Bollettino Ufficiale della Regione Campania.

**ART.4)** il presente Decreto e gli allegati sono depositati nei termini di cui al *comma 2 dell'art.68 del D.Lgs. 152/06 e s.m.i.*, presso la sede di Caserta dell'*Autorità di Bacino Distrettuale dell'Appennino Meridionale*, presso la *Regione Campania-Direzione Generale per l'Ambiente, la Difesa del Suolo e l'Ecosistema*, presso la *Provincia di Napoli* e presso il *Comune di Pozzuoli*, affinché chiunque interessato possa prenderne visione, consultarne la documentazione e presentare eventuali osservazioni. La consultazione avrà una durata di 45 giorni decorrenti dalla pubblicazione dell'avviso di avvenuta adozione nella *Gazzetta Ufficiale*; le eventuali osservazioni potranno essere inoltrate, nei 45 giorni successivi alla scadenza del periodo di consultazione, presso l'*Autorità di Bacino Distrettuale dell'Appennino Meridionale*.



**IL SEGRETARIO GENERALE**  
*Dot.ssa Geol. Vera Corbelli*



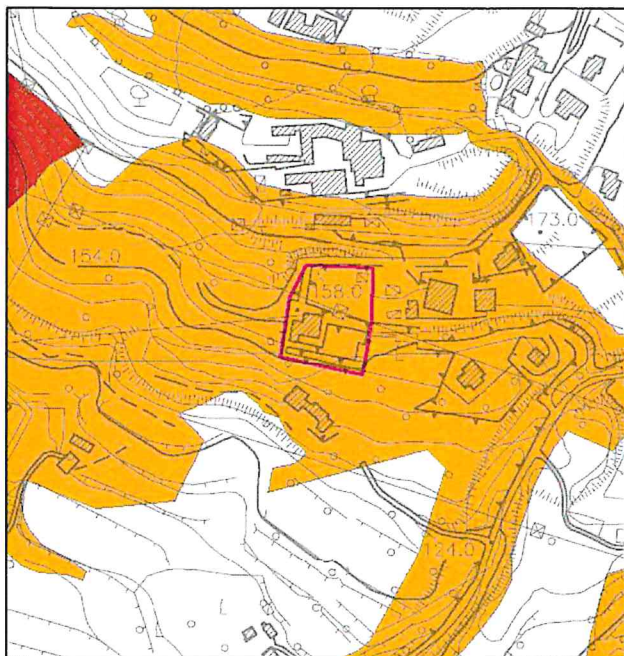


*Autorità di Bacino Distrettuale dell'Appennino Meridionale*

**PROPOSTA DI VARIANTE AL PSAI RISCHIO DA FRANA  
COMUNE DI POZZUOLI (NA) – LOC. VIA CIGLIANO, 12**

**CARTA DELLA PERICOLOSITA' DA FRANA**

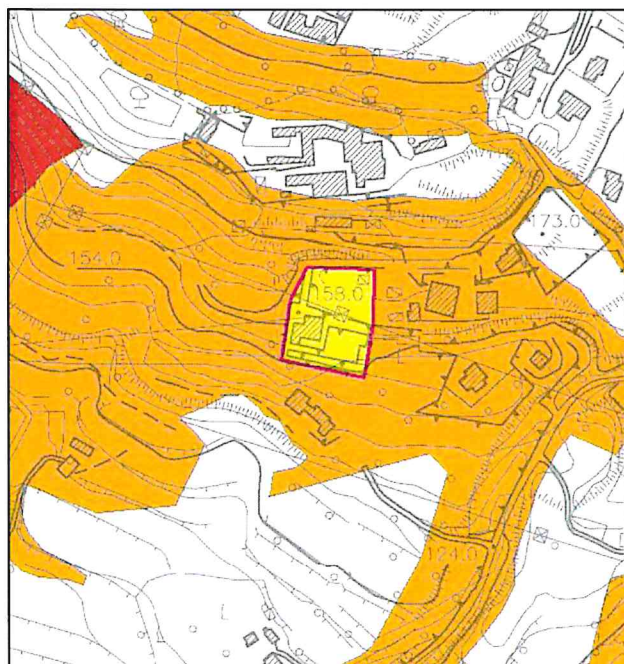
**STRALCIO DEL PSAI – CARTA DELLA PERICOLOSITA' DA FRANA VIGENTE**



- P1 – PERICOLOSITA' BASSA O TRASCURABILE
- P2 – PERICOLOSITA' MEDIA
- P3 – PERICOLOSITA' ELEVATA
- P4 – PERICOLOSITA' MOLTO ELEVATA
- AREA DECLASSATA
- AREA DI CAVA
  
- AMBITO DI MODIFICA



**STRALCIO DEL PSAI – CARTA DELLA PERICOLOSITA' DA FRANA CON PROPOSTA DI MODIFICA**



- P1 – PERICOLOSITA' BASSA O TRASCURABILE
- P2 – PERICOLOSITA' MEDIA
- P3 – PERICOLOSITA' ELEVATA
- P4 – PERICOLOSITA' MOLTO ELEVATA
- AREA DECLASSATA
- AREA DI CAVA
  
- AMBITO DI MODIFICA



81100 Caserta – V.le Lincoln – Ex Area Saint Gobain  
Tel. 0823/300001 – Fax 0823/300235

[www.autoritadibacino.it](http://www.autoritadibacino.it) - [www.ildistrettoidrograficodellappenninomeridionale.it](http://www.ildistrettoidrograficodellappenninomeridionale.it)  
[protocollo@pec.distrettoappenninomeridionale.it](mailto:protocollo@pec.distrettoappenninomeridionale.it)





*Autorità di Bacino Distrettuale dell'Appennino Meridionale*

**PROPOSTA DI VARIANTE AL PSAI RISCHIO DA FRANA  
COMUNE DI POZZUOLI (NA) – LOC. VIA CIGLIANO, 12**

**CARTA DEL RISCHIO DA FRANA**

**STRALCIO DEL PSAI – CARTA DEL RISCHIO DA FRANA VIGENTE**




R4 – RISCHIO MOLTO ELEVATO

R3 – RISCHIO ELEVATO

R2 – RISCHIO MEDIO

R1 – RISCHIO MODERATO

AMBITO DI MODIFICA



**STRALCIO DEL PSAI – CARTA DEL RISCHIO DA FRANA CON PROPOSTA DI MODIFICA**



R4 – RISCHIO MOLTO ELEVATO

R3 – RISCHIO ELEVATO

R2 – RISCHIO MEDIO

R1 – RISCHIO MODERATO

AMBITO DI MODIFICA



81100 Caserta – V.le Lincoln – Ex Area Saint Gobain  
Tel. 0823/300001 – Fax 0823/300235

[www.autoritadibacino.it](http://www.autoritadibacino.it) - [www.ildistrettoidrograficodellappenninomeridionale.it](http://www.ildistrettoidrograficodellappenninomeridionale.it)  
[protocollo@pec.distrettoappenninomeridionale.it](mailto:protocollo@pec.distrettoappenninomeridionale.it)

*Onier*

